

Partez à la découverte de nos paysages
et panoramas sur 300 km de sentiers de randonnées balisés.


Pensez à votre sécurité !
Utilisez un équipement adapté et suivez le bon balisage :



Tournez à gauche / à droite



Mauvaise direction



Bonne direction



05 62 02 01 79 - tourisme@cc-coeurdegaronne.fr



NOS POINTS D'ACCUEIL

CAZÈRES SUR GARONNE

13 rue de la case
31220 Cazères

MARTRES-TOLOSANE

Place Henri Dulion
31220 Martres-Tolosane

RIEUMES

2 place du marché à la volaille
31370 Rieumes



Partagez vos plus belles photos
#destinationcoeurdegaronne



@TourismeCoeurdeGaronne
www.tourismecoeurdegaronne.com



Chiens tenus
en laisse



Période de chasse
Septembre à Juin



Feux
interdits



Déchets
interdits



Cueillette
interdite



Motos, quads et
voitures interdits

Conception / Rédaction : Office de Tourisme Cœur de Garonne - 2026 - Ne pas jeter sur la voie publique

Mes Rando's

N° 6

Bois de Beaupuy

Plagnole

8.2
km



2h15

D+ 100M



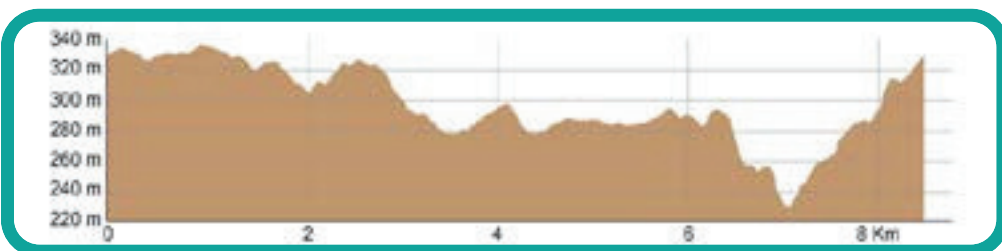
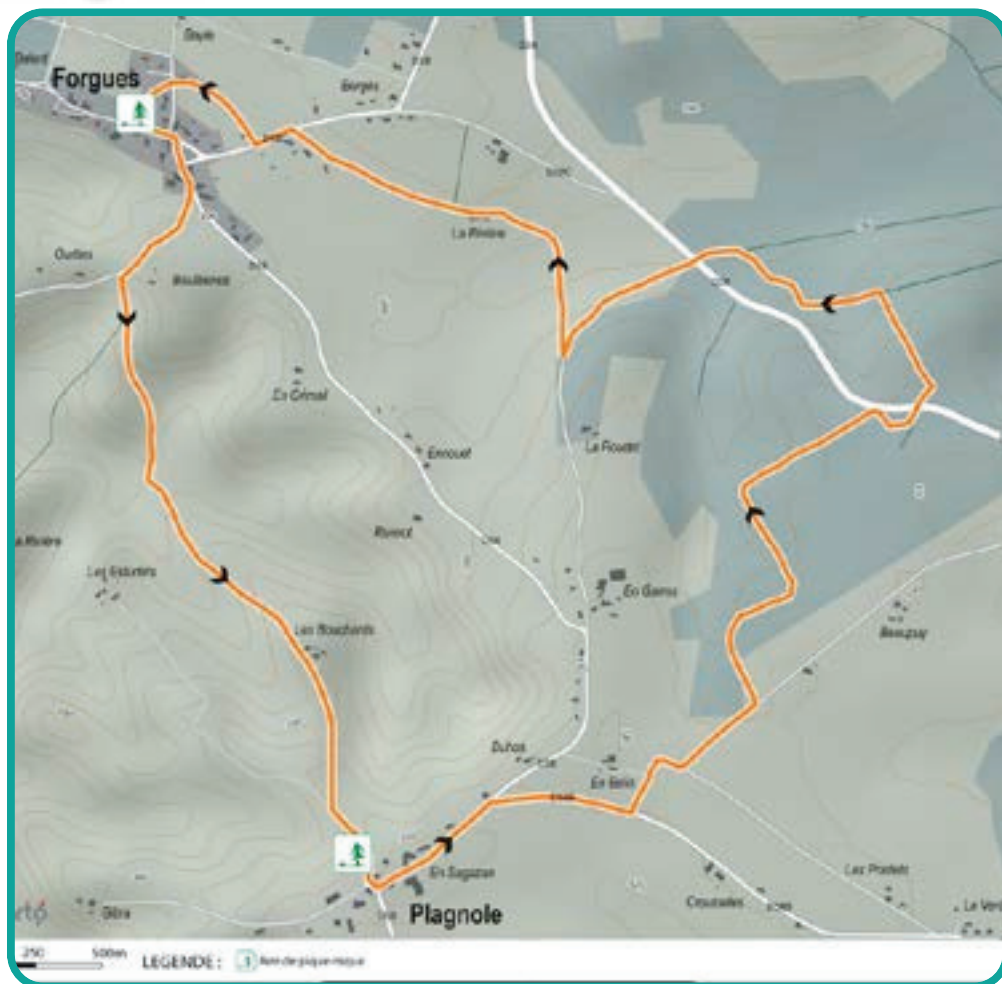
Boucle - Facile



Praticable



Des reliefs vallonnés et des nombreux bois qui soulignent le paysage



Départ : Mairie de Plagnole

- 1) Dos à la mairie, prenez en face la route goudronnée. À l'intersection, tournez à droite direction Rieumes, puis au 1er chemin goudronné, tournez à gauche.
- 2) Le suivre sur 300m puis à l'embranchement, prenez à gauche et suivez la route jusqu'au bois.
- 3) À l'angle de la lisière, prenez à gauche (traversez un champ sur 6 m) et suivez le bois pour y rentrer. Empruntez le chemin forestier en restant sur la gauche au premier « Y », puis sur la droite au second, jusqu'à une ancienne gravière.
- 4) Traversez la D28 et prenez le chemin dans les bois. À 30m à gauche, suivez un chemin qui descend. Prenez à gauche et continuez tout droit pour rejoindre l'ancienne voie ferrée (large chemin rectiligne).
- 5) Prenez à gauche pour traverser la D28, suivez en face la petite route goudronnée sur 250m et empruntez le chemin herbeux en épingle sur la droite. Restez sur ce chemin.
- 6) Arrivé à Forgues sur la D58, tournez à gauche vers le village, puis 20m après le panneau « Forgues », tournez à droite pour suivre le chemin.
- 7) À la petite route goudronnée, prenez le chemin en face. Au bout tournez à gauche sur une petite route que l'on emprunte jusqu'au village.
- 8) Au village, suivez à droite la direction de Savères. À la statue de Saint-Joseph, prenez de nouveau à droite et après 200m, suivez à gauche le large chemin qui descend.
- 9) Après 100 m, quittez ce chemin sur la gauche et suivez le chemin dans le bois jusqu'au gué. Traversez et après 50m, remontez sur la gauche en lisière de haie jusqu'à la ferme. Attention de bien remettre les clôtures comme vous les avez trouvées (chevaux). Pensez à vous retourner pour admirer le paysage (moulin à vent au loin).
- 10) Suivez à gauche la petite route jusqu'au village de Plagnole.