

# FICHE TECHNIQUE

**Situation** Espanès, 21 km au sud-est de Toulouse par la route RD 813, tourner au niveau de Pompertuzat et suivre la route D 74 sur 7 km


**Point de départ** place de la mairie d'Espanès

**Longueur de l'itinéraire** 6,4 kilomètres

**Temps de marche** 2 h 00

**Niveau de difficulté** moyen

**Balisage** jaune



- Observations**
- montées raides avant ③ et après ③
  - entre ① et ②: deux descentes raides
  - carrefour dangereux avec la route D 74
  - passages humides en sous bois
  - peu de passages ombragés
  - point d'eau au cimetière d'Espanès
- **prudence aux croisements avec les voies routières**
- **équipement recommandé : chaussures adaptées à la marche en toute saison / VTT en bon état et port du casque**
- **jonctions possibles avec d'autres boucles (pochette randonnée du Sicoval)**

**Références IGN** série bleue 2144 0 Ramonville St Agne

## À voir en Chemin

### PAYSAGE

- vue sur la métairie d'Urtaut et sa grande bâtisse blanche, lieu-dit où se trouvait la première église de Corronsac (dont il ne reste aucune trace aujourd'hui)
- vues panoramiques sur les Pyrénées
- vue sur le village de Montbrun-Lauragais : église Saint Michel et moulin à vent
- vue sur le village d'Espanès

### \*PATRIMOINE

- mairie d'Espanès : bâtiment en briques rouges qui abritait l'école, le logement de fonction de l'instituteur et le presbytère
- église Saint Martin et son clocher mur : édifice reconstruit au milieu du XVI<sup>e</sup> siècle. La cloche la plus ancienne du clocher, datée du XVI<sup>e</sup>, siècle, est l'une des rares à avoir échappé aux destructions marquant le long conflit opposant les Huguenots et les Catholiques dans la région. Cloche classée aux monuments historiques
- pigeonnier de Barèges : pigeonnier à arcades reposant sur des piliers en brique
- bordes : nom donné aux métairies des coteaux du Lauragais. Ces habitations regardent au midi et sont orientées dans la direction des deux vents dominants : le Cers (vent d'ouest) et l'Autan (vent d'Est)

## Les à Côtés

### À voir mais non visitable :

château d'Espanès (construit par Pierre Delpech en 1560-1580), parc, ancien moulin à vent du XVII<sup>e</sup> siècle près de la grille d'entrée et pigeonnier de l'autre côté de la route (ensemble de bâtiments inscrits aux monuments historiques)

**Le Sicoval édite d'autres boucles de promenade et randonnée que vous pouvez regrouper de manière pratique au sein d'une chemise à retirer auprès des mairies ou en appelant le service Tourisme du Sicoval au 05 62 24 02 02.**

## Les collines de l'Autan

### Espanès

# Boucle du Pigeonnier de Barèges

Mise à jour avril 2019

CARTOGRAPHIE : Sicoval - Imprimerie du Sicoval

6,6 kilomètres

Temps de marche 2 h

**Sicoval**  
Communauté  
d'agglomération  
du Sud-Est  
Toulousain

entre **Toulouse** et **Lauragais**



65, rue du Chêne Vert 31670 Labège  
Tél. 05 62 24 02 02

www.sicoval.fr - e.mail : tourisme@sicoval.fr

Entre collines et vallons, cette randonnée autour d'Espanès offre de belles vues sur le village de Montbrun-Lauragais et sur les Pyrénées par temps clair. Au fil du chemin, le visiteur pourra également découvrir des bordes et des pigeonniers caractéristiques du patrimoine régional.

## Départ.

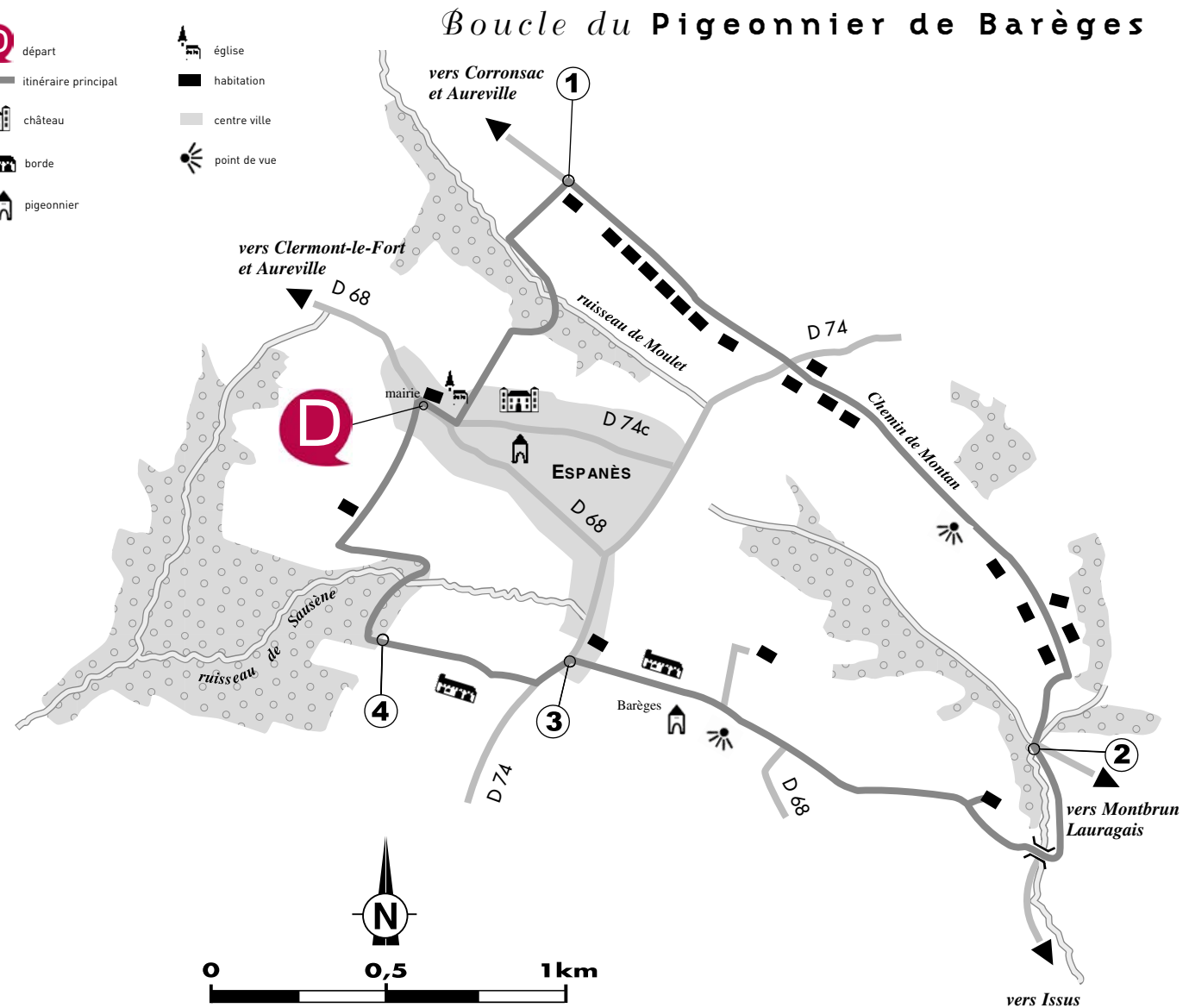

En sortant de la place de la mairie\* où se trouve l'église Saint Martin\*, longer le mur du cimetière, puis emprunter à gauche le chemin bordé d'une haie. Après 300 m, bifurquer à droite devant le gros chêne. Suivre la lisière du bois (vue sur l'arrière du château d'Espanès) et y entrer pour continuer sur le sentier qui descend jusqu'au fond du vallon. À la sortie du bois, tourner à gauche et le longer sur 150 m, puis remonter à droite entre deux champs en direction de la maison.

① Au chemin goudronné, prendre à droite (vue sur la métairie d'Urtaut sur le vallon d'en face). Au croisement avec la route (carrefour dangereux, peu de visibilité), continuer tout droit en empruntant le chemin de Montan (vue à gauche sur le village de Montbrun-Lauragais : église et moulin, vue panoramique à droite sur les Pyrénées par beau temps). Après 1 km, la route amorce une descente et se transforme en chemin enherbé. Le suivre jusqu'à l'intersection.

② Prendre à droite et longer le ruisseau sur 200 m. Le traverser, puis s'engager à droite sur un sentier ombragé à mi-talus. Le gravir sur 300 m pour déboucher sur un chemin goudronné. L'emprunter jusqu'à la route. Au croisement, continuer tout droit. Longer le pigeonnier de Barèges\* et sa borde\* (vue panoramique à gauche sur les Pyrénées).

③ Au carrefour, prendre la direction de Venerque sur la route D 74. Juste après la butte, s'engager à droite sur le chemin de terre. A l'entrée de la borde, prendre immédiatement à droite le chemin enherbé qui longe le champ jusqu'au bois (vue sur le village d'Espanès).

④ Entrer dans le bois et continuer jusqu'au ruisseau qu'il faut traverser. Le sentier remonte et débouche sur un champ. Le contourner par la droite en suivant la lisière du bois, puis entrer rapidement dans la haie pour suivre un sentier en sous bois. Après 250 m, remonter à droite par le chemin enherbé. Passer la ferme et continuer tout droit vers Espanès. À la route, prendre à droite pour rejoindre le point D.



> à cheval, à VTT



### Conseils pratiques

VTTistes et cavaliers : escaliers entre D et ① et entre ④ et D mettre pied à terre

\* Voir au dos rubrique patrimoine