

FICHE TECHNIQUE

Situation Auzielle, 15 km à l'est de Toulouse par la route de Revel (D 2), 3 km après Saint-Orens (D 94)

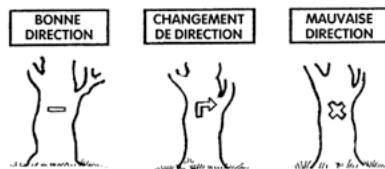
Point de départ parking de la mairie, à côté du cimetière, au centre du village

Longueur de l'itinéraire 8,2 kilomètres par itinéraire principal
7,4 kilomètres par variante

Temps de marche 2 h 30 par itinéraire principal
2 h 15 par variante

Niveau de difficulté facile

Balisage jaune



Observations

- peu de zones ombragées
- peu de dénivelé
- point d'eau devant la mairie

- **prudence aux croisements avec les voies routières**
- **équipement recommandé : chaussures adaptées à la marche en toute saison / port du casque pour le vtt**
- **jonctions possibles avec d'autres boucles (pochette rando Sicoval)**

Références IGN série bleue 2144 0 Ramonville St-Agne

À voir en Chemin

PAYSAGE

• vallée de la Marcaissonne, paysage typique du Lauragais • vue sur l'église de Lauzerville • vue sur l'église d'Odars • *Chemin Toulousein*, antique voie qui reliait Toulouse à Baziège en traversant la vallée de la Marcaissonne. Il s'agirait d'un "itinéraire bis" pour les cavaliers de l'empire qui évitaient ainsi les embouteillages sur la voie romaine reliant Narbonne à Toulouse

*PATRIMOINE

• église Saint-Pierre dont les murs ont été érigés au XIII^e siècle sur la base d'une ancienne maison fortifiée et presbytère (aujourd'hui mairie) • fontaine Ste Germaine, fontaine en brique composée de trois bassins, dominés par une statue de la Sainte, sa construction remonterait aux années 1835/1840 (eau non potable) • bordes : nom donné aux métairies, situées de part et d'autre des coteaux du Lauragais • demeure de "la Borie" : ensemble architectural construit durant la première moitié du XVI^e siècle • pigeonnier de la Borie datant de fin XVII^e/début du XVIII^e siècle • parc du pigeonnier d'Auzielle (XIX^e siècle)

Les à Côtés

BOIRE ET MANGER

Auzielle : l'Espace au centre commercial. Repas le midi du lundi au vendredi, fermé le dimanche après-midi / 05 61 39 25 10

VISITER

Auzielle :

- La ferme de Périole (fabrication et vente de fromages de chèvre), tél. 06 80 12 99 83, ch. de Périole - 31650 Auzielle.
- Église d'Auzielle : clés disponibles en semaine à la mairie, 05 61 39 27 50

AUTRES

• prairie de jeux en bordure de la Marcaissonne • château d'Auzielle et ses dépendances XVII^e, à voir depuis la route (D 2), non visitable

Les chemins du Pastel

Auzielle

Boucle de la Marcaissonne

8,2 kilomètres par itinéraire principal

7,4 kilomètres par variante

Temps de marche 2 h 30 par itinéraire principal


Temps de marche 2 h 15 par variante

Mise à jour avril 2019

CARTOGRAPHIE : Sicoval - Imprimerie du Sicoval

Sicoval
Communauté
d'agglomération
du Sud-Est
Toulousain

entre **Toulouse** et **Lauragais**

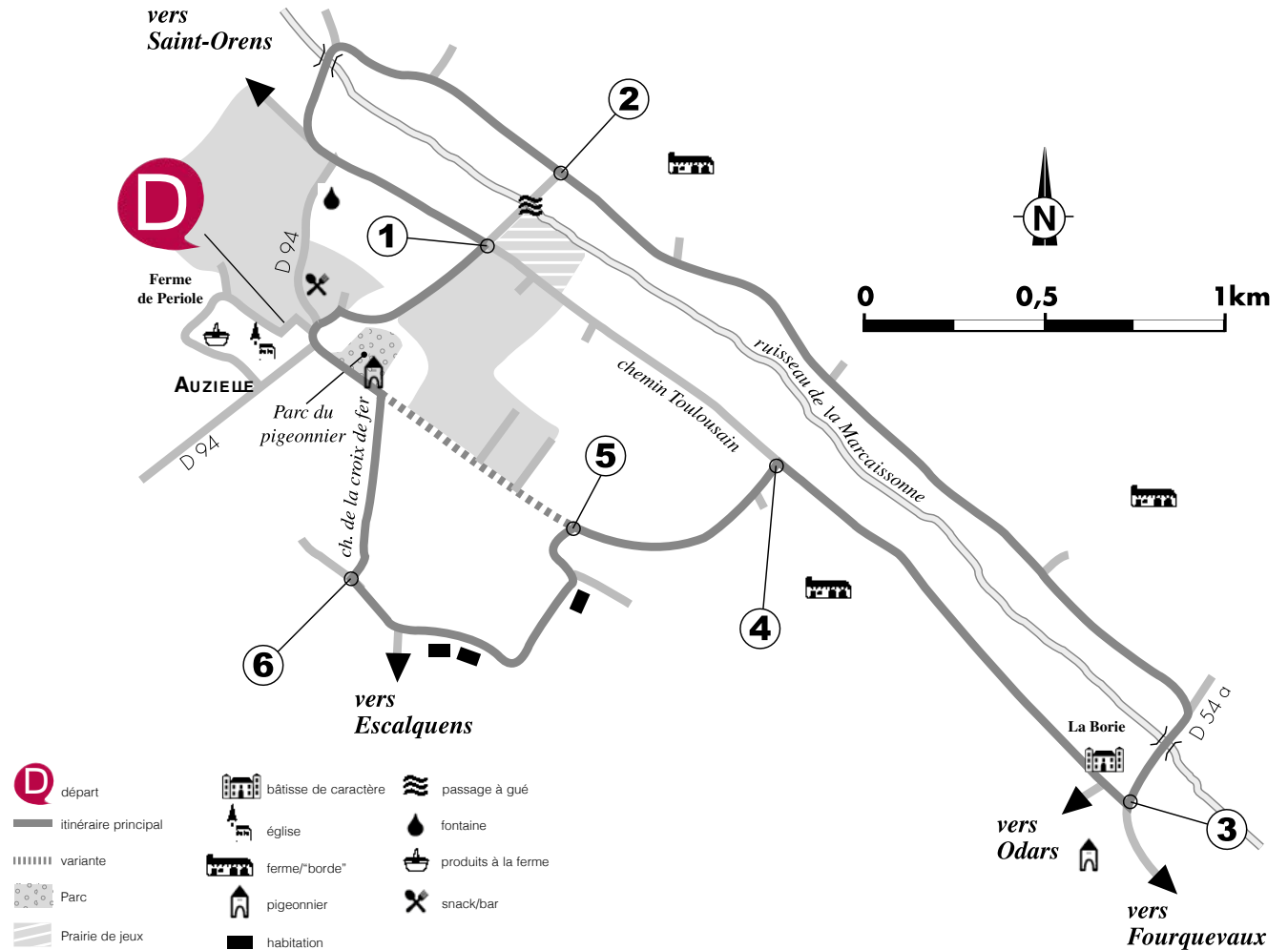


65, rue du Chêne Vert 31670 Labège
Tél. 05 62 24 02 02
www.sicoval.fr - e.mail : tourisme@sicoval.fr

Cette balade dans la vallée de la Marcaissonne permet de découvrir ou redécouvrir un paysage agricole typique de la grande culture lauragaise. De part et d'autre du ruisseau, le chemin bordé de haies et de grands chênes offre au promeneur un parcours tranquille dans cette vallée large et plate, bordée par des coteaux pentus. Ce site abrite la voie historique du "Chemin Toulousain".

Départ.

- 1** Au croisement, prendre la route à gauche (vue sur l'église de Lauzerville). Continuer tout droit jusqu'à un carrefour (fontaine Sainte Germain* à 50 m en remontant la route (D 94). Au 2^e carrefour, s'engager à droite en direction de Lauzerville. Passer le pont sur la Marcaissonne et emprunter la voie qui part à droite. La quitter pour suivre tout droit la piste parallèle au ruisseau de la Marcaissonne.
- 2** Continuer tout droit (à gauche vue sur les "bordes*"). Après 2 km la piste se transforme en route. Continuer tout droit pour arriver à un croisement avec la route (D 54a). S'engager à droite, en direction de l'église d'Odars, traverser le pont sur la Marcaissonne et passer devant la grande demeure de "la Borie*" (vue, en face, sur le pigeonnier de La Borie*).
- 3** A l'intersection, s'engager à droite sur le chemin appelé *Chemin Toulousain* et le suivre dans le fond de la vallée. Dépasser la ferme à flanc de coteau sur la gauche et continuer jusqu'à la prochaine intersection.
- 4** Prendre à gauche le chemin empierré entre les deux champs. Le suivre sur 800 m jusqu'à rencontrer un chemin de terre sur la gauche. Possibilité de raccourci vers le point **D**, se référer à la variante.
- 5** Emprunter à gauche la piste enherbée. Au croisement monter à droite le long de la maison. Après un tournant, le chemin se transforme en route. A l'intersection poursuivre tout droit sur environ 150 m.
- 6** Emprunter à droite un chemin creux bordé de haies. Le suivre sur 600 m pour déboucher sur la route. Prendre à gauche pour rejoindre l'église en passant le Parc du Pigeonnier*.



variante

A partir de **5** continuer tout droit sur le chemin empierré. A la route suivre tout droit. Laisser le chemin de la Croix de Fer à droite. Passer devant le Parc du Pigeonnier* pour rejoindre l'église

> à cheval, à VTT

Conseils pratiques

Tronçons favorables au galop :
 - entre **2** et **3**, piste qui longe la Marcaissonne sur 1,7 km
 - Chemin Toulousain sur 1,3 km