

PARTEZ À LA DÉCOUVERTE DE NOS PAYSAGES ET PANORAMAS

Respectez le code de la route Pensez à votre sécurité :
utilisez un équipement adapté

05 62 02 01 79 - tourisme@cc-coeurdegaronne.fr



NOS POINTS D'ACCUEIL

CAZÈRES SUR GARONNE

13 rue de la case
31220 Cazères

MARTRES-TOLOSANE

Place Henri Dulion
31220 Martres-Tolosane

RIEUMES

2 place du marché à la volaille
31370 Rieumes



Partagez vos plus belles photos
#destinationcoeurdegaronne



@TourismeCoeurdeGaronne
www.tourismecoeurdegaronne.com



Période de chasse
Septembre à Juin



Feux
interdits



Déchets
interdits



Cueillette
interdite

Mes balades

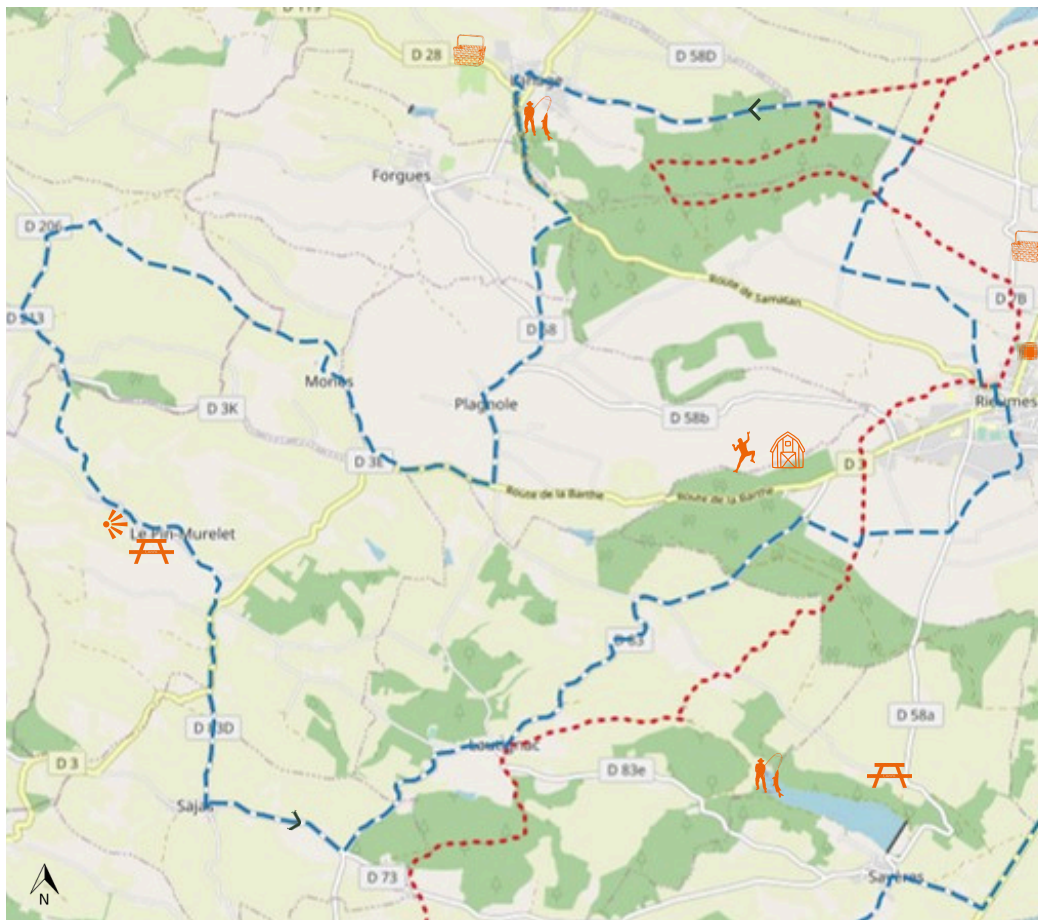


Boucle vélo Rieumes

Rieumes - Lahage - Lautignac

37,3 km - Moyen - D+ 150M







Départ : Parking devant l'Auberge « Les Palmiers »





1. Prendre la D28 en direction de Carrefour Market. Au rond-point, prenez la 2ème sortie.
2. Après Carrefour Market, tournez à droite sur le chemin de la Tuilerie : suivez-le jusqu'au bout.
3. Au bout, prenez à gauche sur le chemin de Simoure. Restez sur le chemin 1 km puis tournez à droite sur le chemin de la Minjotte.
4. Au bout du chemin, tournez à droite (chemin avec panneau route inondable), puis prenez le virage en épingle à gauche et restez sur la route qui part sur la droite (pas le chemin en face).
5. Continuez tout droit à l'intersection jusqu'à la route de Lahage (D28A) et prenez à gauche. Suivez la D28A sur 4 km jusqu'à arriver au rond-point de Lahage.
6. Au rond-point, prenez la 2ème sortie puis tournez directement à droite. Juste après le petit parking sur votre gauche, prenez à gauche la route qui passe devant le château de Lahage. Continuez sur cette route qui part légèrement sur la gauche après le château et qui arrive à la D28.
7. Au croisement de la D28, prenez-la à gauche et roulez pendant 1,5 km avant de tourner à droite sur la route de Plagnole (pas l'intersection avec la D58C, celle d'après).
8. Restez sur cette route (qui devient la D58) jusqu'à la mairie de Plagnole puis prenez à gauche la route de Savères jusqu'à arriver à la D3 puis prenez la D3 à droite.
9. Tournez à droite sur le chemin de Lasseube puis au bout du chemin prenez la route qui part sur la droite. Suivez cette route sur 1km puis laissez le chemin de la rivière sur la droite pour continuer tout droit sur environ 3 km (jusqu'au bout du chemin) qui arrive à la D206.
10. Tournez à gauche et restez sur la D206 pour rejoindre la D213 puis prenez la D213 à gauche. Continuez la D213 sur 800 m environ et tournez légèrement à droite sur la D83E direction Le Pin-Murelet.
11. Continuez sur la D83E sur environ 3 km puis prenez la D3 qui part sur la droite en direction de l'Isle-en-Dodon.
12. Prenez la D83D à gauche (vers Sajas) et continuez tout droit sur 1 km jusqu'à arriver au croisement avec la D73.
13. Tournez à gauche sur la D73 et suivez-la jusqu'à l'intersection avec la D83 puis prenez la D83 vers Lautignac.
14. A Lautignac, continuez tout droit sur la D83 qui part sur la gauche direction Rieumes après l'étang. Suivez la D83 qui rejoint la D58 puis continuez sur la D58 pendant 200m avant de reprendre la D83 vers Rieumes.
15. Restez sur la D83 environ 1,5 km puis prenez à droite sur le chemin du Taoulet (première route à droite).
16. Continuez tout droit sur le chemin du Taoulet qui se finit 1,5 km plus loin puis prenez à gauche sur la route de Savères (D58A). Restez sur cette route jusqu'à arriver au croisement de la D3 (après le collège).
17. Prenez la D3 à droite et suivez-la jusqu'à revenir sur le parking de départ.

—●— Boucle vélo —●— GR 86

Pause repas

-  Restaurants
-  Pique-niquer

Attractivité

-  Table d'orientation
-  Lac de pêche
-  La ferme du Paradis (ferme pédagogique)
-  Parc aventure Tepacap

