

COEUR



OFFICE DE TOURISME
INTERCOMMUNAL
Cœur de Garonne

DE GARONNE

Martres-Tolosane

Jeu de piste 12-14 ans




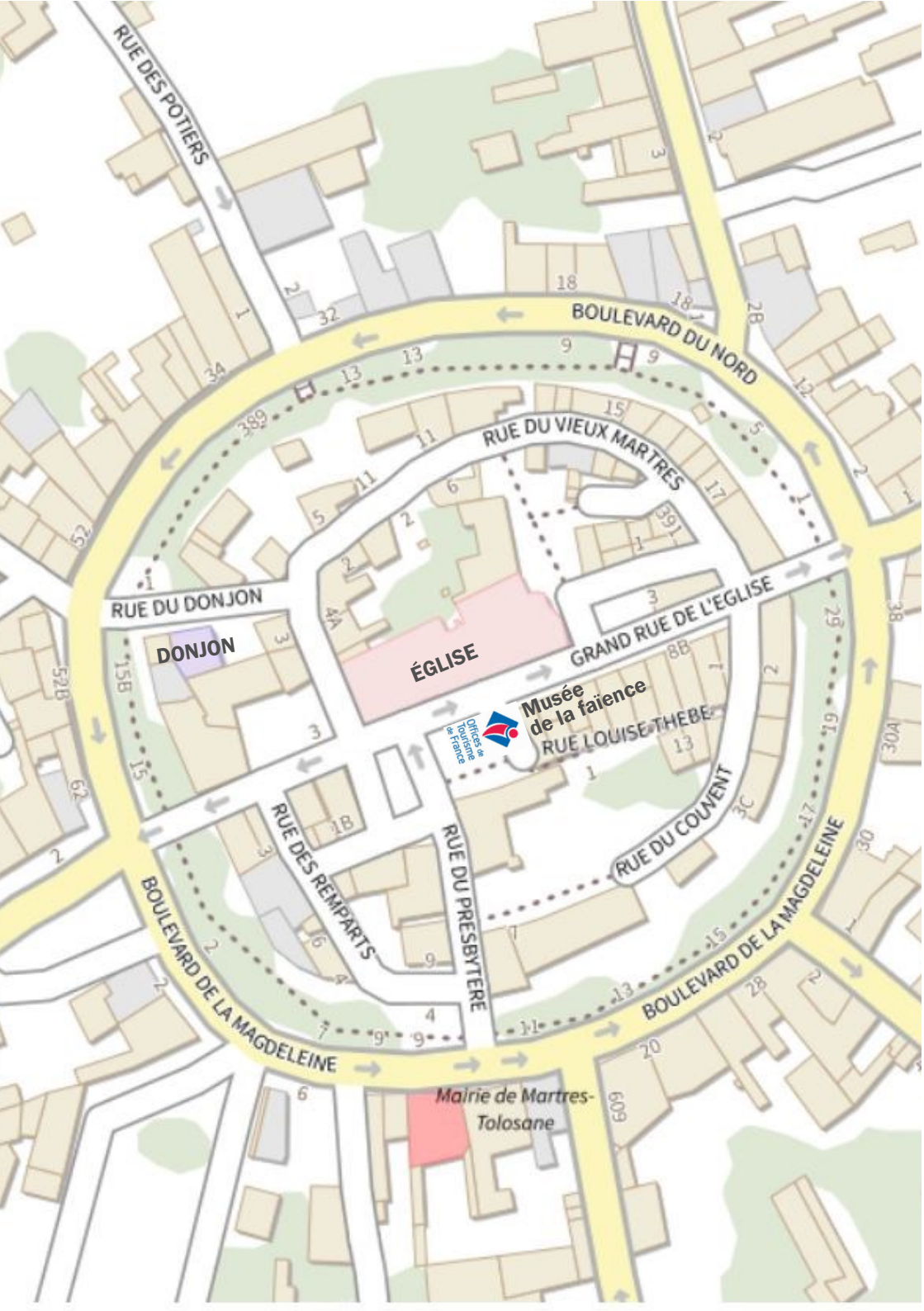


À la découverte du village de Martres-Tolosane.

Martres-Tolosane est un village d'environ 2450 habitants situé sur le territoire du Comminges. Il a la particularité d'être construit sur une base circulaire, c'est une création urbaine du Moyen Âge central (XIe/XIIe siècle), appelée « circulade ». Martres-Tolosane était gardé par ses tours, son donjon, ses pont-levis et ses douves. Des remparts, hauts de 5 mètres, entouraient le village pour le protéger des envahisseurs, des brigands et des animaux sauvages. Il abritait la noblesse du lieu et toutes les familles simples, les artisans, les commerçants. Au Moyen-âge, la route qui traversait le village («grand» rue de l'église), était l'autoroute de l'époque. Elle reliait Toulouse à l'Espagne et à Bayonne. On entrait dans la ville par la porte du levant venant de Toulouse, actuelle rue St-Roch.

À chaque étape de votre parcours, faites une photo de vous devant le lieu, ou devant l'objet qui vous a permis de répondre à la question. Bonne visite à toutes et tous ! :)





RUE DES POTIERS

BOULEVARD DU NORD

RUE DU VIEUX MARTRES

RUE DU DONJON

DONJON

ÉGLISE

GRAND RUE DE L'ÉGLISE

Musée de la faïence



RUE LOUISE THÈBE

RUE DES REMPARTS

RUE DU PRESBYTÈRE

RUE DU COUVENT

BOULEVARD DE LA MAGDELEINE

BOULEVARD DE LA MAGDELEINE

Mairie de Martres-Tolosane

Le village de Martres-Tolosane




Question 1 :

Initialement, le village de Martres-Tolosane se nommait « Angonia ». Quelle est l'origine de ce nom ?

Indice : cette énigme est liée à la villa gallo-romaine de Chiragan. Vous trouverez la réponse vers « l'espace Chiragan » au musée de la faïence et du patrimoine martrais.



Réponse 1 :



Beuve
nt d'un des travaux d'Hercu
in
le s. ap. J.-C.
rié offert par le Musée Saint-Ray

Question 2 :

Saint-Vidian est étroitement lié à l'histoire et au nom de « Martres-Tolosane ». Qui était-il, et quel est le rapport avec le nom du village ?

Indice : retrouvez la châsse en bois de Saint-Vidian au 1er étage du musée de la faïence et vous y trouverez la réponse.




Réponse 2 :



Question 3 :

Qui était Roger de Sarrieu, à quelle période a-t-il vécu et où trouve-t-on son gisant ?

Indice : la vidéo proposée au rez-de-chaussée du musée de la faïence vous guidera. Le livret du patrimoine disponible à l'accueil de l'office de tourisme complétera l'énigme.



Réponse 3 :





Question 4 :

Combien de sarcophages ont été retrouvés dans les sous-sols de l'église ?

Indice : le livret disponible pour la visite du village renferme cette information.



Réponse 4 :



Question 5 :

Quelle est la faïence de Martres la plus ancienne retrouvée dans le village, à quelle date a-t-elle été réalisée et qui en est l'auteur ?

Indice : une photo de cet objet est à l'accueil de l'Office de Tourisme.




Réponse 5 :



Question 6 :

Place Henri Dulion, il y a un grand bâtiment à colombages (aussi appelé à pans de bois). Du 1er mars au 21 avril une exposition y est installée.

Quel est ce bâtiment, quelles œuvres y sont exposées et quels en sont les auteurs ?




Réponse 6 :

Question 7 :


Au Moyen Âge, il n'y avait qu'une entrée dans le donjon dont l'accès se faisait par une échelle. La pierre usée par le passage des soldats en témoigne.

Où est située cette entrée ?

Réalisez un croquis du donjon et de l'entrée.



Réponse 7 :





OFFICE DE TOURISME INTERCOMMUNAL *Cœur de Garonne*

05 62 02 01 79

tourisme@cc-coeurdegaronne.fr

NOS BUREAUX D'INFORMATION TOURISTIQUE

CAZÈRES

Case de Montserrat
13 rue de la case

MARTRES-TOLOSANE

Centre d'interprétation du
patrimoine
Pl. Henri Dullion

RIEUMES

Maison du tailleur
2 pl. du marché à la volaille

tourismecoeurdegaronne.com



Ne pas jeter sur la voie publique - édition 2023

