



GUIDE

NATURE

Aux sources
du canal du Midi



AUX SOURCES REUNION DE
DU CANAL DU MIDI

SAE de Saint-Ferréol

- LE - BILLOT

DE MARIUS

ROUTE DE CASTELNALDARY
31250 REVEL

05 62 52 18 37

DE LEON

8 ZA BORDE BLANCHE
31290 VILLEFRANCHE
DE LAURAGAIS

05 34 65 22 69

WWW.RESTAURANTLEBILLOT.FR

05

Charte du randonneur

08

Aux sources des matières

11

Aux sources de notre
histoire... sur les traces
de nos ancêtres

18

Une nature pour tous !
Promenades, randonnées
et activités sportives...

26

Des circuits à vous en faire
perdre les pédales !

29

Les chemins...
pied à l'étrier !

30

La boutique
nature de l'Office
de Tourisme !

31

Les écocestes

33

La nature
des mômes !

38

Adresses utiles





LE GLACIER ARTISANAL DE REVEL

FABRICATION QUOTIDIENNE SUR PLACE

*Le meilleur des Glaces Maison, toute l'année !
Fabrication à partir de produits frais et locaux*



NOS HORAIRES DU 15 MARS AU 31 OCTOBRE

AVRIL AU SEPTEMBRE : 7 JOURS/7 de 12h à 19h30

sauf Mardi (19h30 arrêt Service)

MARS et NOVEMBRE : MERCREDI, VENDREDI, SAMEDI

et DIMANCHE de 12h à 19h30

MARS AU 10 OCTOBRE : 7 JOURS/7 de 12h à 19h (sauf mardi)

*Glaces, Bouchées glaces,
Omelettes non-séparées,
Vacherries, Délice noir,
Mystère, Profiteroles,
Chantilly, Meringue...*



*Gâteaux personnalisés
sur commande,
Fêtes, Banquet,
Mariage...*



13 bd République à Revel

07 45 10 02 11

glacierparadeis@gmail.com • www.paradeis.fr

L'atelier de Jess

Mardi au Vendredi
de 9h à 18h30
Samedi de 8h30 à 17h

Avec rendez-vous

05 61 27 69 55

9 bd de la République
31250 Revel



*Une sortie en pleine nature
se doit d'être bien préparée !*

*La charte du randonneur a pour
but de sensibiliser les randonneurs
et promeneurs à la sécurité,
la préservation de l'environnement
et au respect de la biodiversité.*

Avant de partir en rando...



Consulter la météo

Toutes les randonnées ne sont pas praticables en toute saison, alors attention !



Bien sélectionner sa rando

Vous êtes prêt à gravir des montagnes ? Mais qu'en est-il de votre compagnon de rando ? Et les enfants et leurs petites jambes ? Choisissez une rando adaptée à tous, aux compétences et aux conditions physiques de chacun.





La Ferme du Lauragais

Route de Castelnaudary - 31250 REVEL

☎ 05 61 83 38 97

1 bis route de Castres - 81700 PUYLAURENS

☎ 05 63 75 00 05

Route de Revel - 11310 SAISSAC

☎ 04 68 24 48 65

lafermelauragais@wanadoo.fr - www.la-ferme-du-lauragais.com



**RESTAURATION
PATRIMOINE**

**MAÇONNERIE
CHARPENTE
COUVERTURE**

www.ramond-maconnerie.com

05 61 27 60 50

contact@ramond-maconnerie.com



C'est toujours mieux de savoir où l'on va !



Repérez votre rando sur une carte IGN, suivez un topo-guide ou embarquez votre itinéraire sur le smartphone. Prévenez une personne de votre départ en rando (heure et lieu).

Que mettre dans le sac ?



Même une « p'tite » balade nécessite un bon équipement et de bonnes chaussures !

Préparez votre sac avec l'indispensable :

Vêtements adaptés (chaud / froid / pluie), casquette, lunettes de soleil, crème solaire, trousse de secours...

Un petit encas remonte toujours le moral des marcheurs, et surtout de l'eau.

Attention ! Un sac trop lourd peut vous ralentir.

LE GUIDE Du parfait randonneur

Que prendre dans mon sac ?



Comment préparer ma randonnée



Adaptier le matériel et le parcours au niveau de chacun



Vérifier la météo avant de partir



Préparer l'itinéraire et le matériel topographique



En cas d'accident

Je protège la victime

J'alerte le **112**



Les sources du canal du Midi, c'est une Destination aux portes du Parc naturel régional du Haut-Languedoc. Une terre empreinte de l'histoire du Catharisme, en Pays de Cocagne et en Lauragais et au cœur du système d'alimentation du canal du Midi. Partez à la découverte d'un territoire où la nature est la star ! Les sources du canal du Midi... là où tout commence, au cœur de la Montagne Noire !



News !

Notre destination a été élue TOP 10 par le Journal Le Monde, des Destinations à découvrir sans avion !



La Montagne Noire, c'est un monde à elle toute seule !

Avec 4 départements (le Tarn, l'Hérault, l'Aude et la Haute-Garonne) et 2 visages totalement différents, le versant océanique abrupt et verdoyant donne son nom à la Montagne « Noire » en raison du feuillage foncé de la végétation.

Là, les forêts et les pâtures sont reines. C'est **le royaume du bois, de la pierre, de l'eau** et de l'ingéniosité de Pierre-Paul Riquet pour garantir l'afflux d'eau dans le canal du Midi.

L'autre versant est plus sec avec sa végétation de garrigues et d'oliviers typiques du climat méditerranéen.



Pour comprendre le chemin de l'eau, rendez-vous au Réservoir, Espace découverte du canal du Midi au lac de Saint-Ferréol

Voir page 33



L'Eau, aux sources du canal du Midi !



Rivières, ruisseaux, lacs, barrages, rigoles... les eaux de la Montagne Noire, magasin d'eau naturel, sont une richesse pour l'homme.

Les lacs font le bonheur des promeneurs et des pêcheurs avec une eau poissonneuse et des espaces naturels préservés.

Les rivières domptées ont permis le développement de l'économie avec les moulins à eaux.

Des aménagements hydrauliques comme les rigoles et les barrages, ouvrages d'art, sont les clés de la réussite du fonctionnement du canal du Midi.

Le petit +

Les ouvrages hydrauliques modernes comme le barrage des Cammazes qui permet d'alimenter plus de 200 000 foyers en eau potable avec l'eau de la Montagne Noire. Le barrage de Saint-Ferréol, ouvrage d'art de Pierre-Paul Riquet, alimente en eau le canal du Midi ! À proximité, découvrez la Voûte Vauban aux Cammazes, un autre chef-d'œuvre hydraulique, témoignant du génie architectural de l'époque.



Le bois, une matière essentielle à l'homme



Les forêts de la Montagne Noire fournissent **quantité de bois** pour le chauffage, la construction, la défense, l'artisanat et l'art ! Ressource principale, la Montagne est bien plus boisée aujourd'hui qu'à l'époque médiévale !

Pour découvrir les métiers liés au bois et comprendre la vie de nos forêts, rendez-vous au Musée du Bois et de la Marqueterie de Revel



Voir page 33



La pierre et le sable de la Montagne Noire



Ces matières se retrouvent dans tous les villages de notre territoire. Admirez les belles demeures de maître en pierres, les maisons en briquettes, les châteaux... et le mur de la digue de Saint-Ferréol ! Un artisanat s'est largement développé grâce à ces matières premières, **la fabrication du verre**.

Pour comprendre la fabrication du verre, rendez-vous au Musée du Verre à Sorèze



Voir page 33



Le Sentier Karstique du plateau du Causse



Oppidum de Berniquaut, Grotte du Calel, Chapelle Saint-Jammes

Encadré par la vallée du Sor et la vallée de l'Orival, Berniquaut domine la plaine du Lauragais du haut de ses 568 mètres d'altitude. Au sommet de ce pic, vous observerez la position stratégique du site ayant accueilli l'homme depuis la Préhistoire.

Oppidum de Berniquaut

Ici les hommes ont laissé les traces de leur passage depuis plus de 30 000 ans. Ils ont occupé les cavités naturelles aux porches imposants (les chambres) du versant sud du site. Des communautés agricoles et pastorales s'y fixent à partir du **néolithique**.

Une levée de terre de plus de 710 mètres de longueur est dressée par les gaulois pour renforcer la protection de la **place forte**. En plus des activités agricoles, la forteresse contrôle les échanges commerciaux de la région.

Cette **forteresse mérovingienne** et carolingienne baptisée Verdunum, perdure jusqu'au XIII^e siècle, moment de sa désertion complète.



Fiche Rando : Oppidum de Berniquaut





Grotte du Calel

Le plateau du Causse et le complexe souterrain situés près de la ville de Sorèze développent plus de **7 000 mètres de galeries souterraines**, qui descendent au sein de la Montagne Noire à une profondeur de 130 à 150 mètres.

Cet ensemble souterrain comprend plusieurs grandes cavités. Il s'agit du Traouc del Calel « grotte du Calel » (la résurgence de la Fendeille – le gouffre de Polyphème et de nombreuses autres cavités).


Depuis la fin du XVIII^e siècle, une abondante littérature démontre l'intérêt porté à cette zone : curiosité naturelle, intérêt spéléologique - géologique - hydrologique - biologique - etc...

Qui étaient les mineurs ? Étaient-ils les habitants du « Castrum de Brunichellis » (Berniquaut) ou de Sorèze ? Sûrement les deux !

Des adultes ont travaillé sur ce site, mais aussi des enfants. Ils devaient avoir 6 à 8 ans (traces de pieds nus dans l'argile évoquant une peinture du 33).



Plongez dans la grotte du Calel avec un guide accompagnateur spéléo « Le des Cavernes »

 Voir page 33

Un site remarquable

Quatre classements protègent ce site archéologique majeur :

- ▶ classement monument historique
- ▶ classement au titre des sites paysagers
- ▶ classement en zone d'intérêt écologique pour la faune et la flore
- ▶ zone « Natura 2000 ».




Chapelle Saint-Jammes

Depuis Sorèze, prenez la direction d'Arfons et laissez-vous guider par cette route qui traverse les flancs boisés de la Montagne Noire. Le site de Saint-Jammes se situe dans une magnifique clairière. Là, apparaissent les fondations d'une **chapelle préromane du XI^e siècle** ainsi qu'un splendide **hêtre vieux de plus de 450 ans**.

Pourquoi Saint-Jammes ? Comme en anglais, Jammes signifie Jacques en occitan. C'était une paroisse de campagne qui desservait de nombreux hameaux et métairies de la montagne. Un enclos doté d'un cimetière était contigu à la chapelle. Elle est abandonnée vers la fin du XVIII^e siècle.

La source de **l'Orival** se trouve également à proximité. D'ailleurs, la légende prétend qu'on trouverait de l'or dans ses eaux !



Fiche Rando :
Oppidum de Berniquaut
par Saint-Jammes





La forêt de l'Aiguille et les Marmites

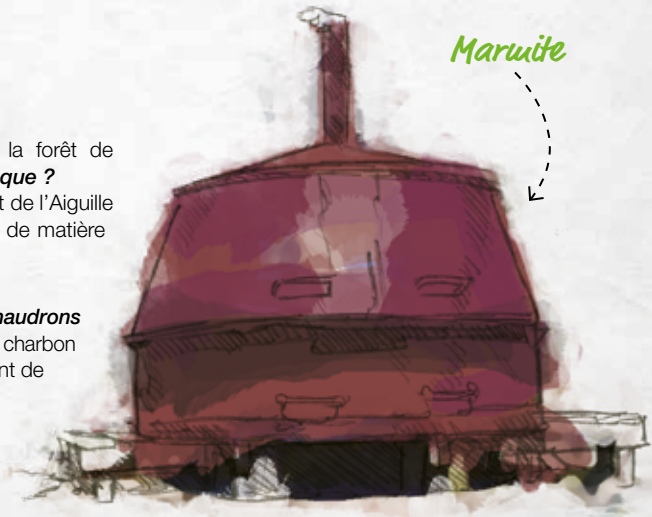
Que font ces Marmites au milieu de la forêt de l'Aiguille ? **Une histoire de potion magique ?** Comme toute la Montagne Noire, la forêt de l'Aiguille a toujours possédé une grande réserve de matière première avec son bois.

Et les charbonniers l'ont bien compris !

Les **Marmites ou Charbonnières, gros chaudrons** en acier, sont utilisées pour la confection du charbon de bois. Les charbonniers les remplissaient de bois et les enflammaient.

Ils ont longtemps colonisée cette forêt en transformant son bois en charbon de bois. Installés au cœur de la forêt, ils dormaient dans des cabanes à proximité de leurs chantiers.

Plusieurs de ces marmites subsistent encore dans la forêt de l'Aiguille dont une au bord du chemin. Elles ne sont plus utilisées depuis 1958 et elles ont été restaurées en 2012.



Fiche Rando :
La forêt de l'Aiguille



Lo Camy des Martinets ! La route des moulins de Durfort

Partez à la découverte de cet itinéraire accompagné de 19 panneaux sur 3 km au cœur de la Montagne Noire !

En longeant cette vallée et en s'imprégnant de l'ambiance de jadis, on pourrait entendre le bruit saccadé des **maroteaux des martineurs** façonnant les pièces de cuivre qui ont fait la richesse de cette bourgade.

Il n'y a pas un seul méandre du cours d'eau, le Sor, qui ne fasse l'objet d'un bief pour alimenter un ou deux moulins. **Ces moulins sont installés dès le XIII^e siècle.**



Ce sont des moulins pour mouder le blé, des moulins foulons pour faire les draps et les moulins à fer qui apparaissent vers 1480 dits martinets à fer. Ces derniers vont progressivement remplacer les autres moulins à la fin du XVII^e siècle.

Puis vers le début du XX^e siècle, avec la guerre et la disparition de certaines personnes, les martinets deviennent rares, le dernier ferme en 1993. Au total, **38 moulins** sur 24 sites ont occupé cette vallée du Sor avec un maximum de 19 martinets.

Envie d'adrénaline ? Découvrez le gouffre de Malamort en prenant de la hauteur avec la Via Ferrata accompagnée d'Aude Escapades !

 Voir page 33

Attention au Martinet !

Venez découvrir l'artisanat des dinandiers au Musée du Cuivre à Durfort

 Voir page 33



Le cimetière des Anglais à Saint-Félix Lauragais

Pourquoi un cimetière Anglais sur la colline des Fourches ?

Les événements d'avril 1814 à Toulouse ont opposé les troupes de Napoléon commandées par le Maréchal Soult à l'armée anglo - hispano - portugaise du duc de Wellington.

L'armée anglaise du duc de Wellington livre bataille dans Toulouse et s'empare des collines de Jolimont. On compte plusieurs milliers de morts et le Maréchal Soult battit en retraite le 12 avril.

Les troupes napoléoniennes occupent le village de Saint-Félix Lauragais et l'armée anglaise bivouaque sur les collines des Fourches.

Nous sommes le 14 avril 1814 : allons-nous avoir la bataille de Saint-Félix ?

Arrive enfin la nouvelle de l'abdication de l'empereur signifiant aux états-majors la fin des hostilités : il n'y aura donc pas de bataille à Saint-Félix ! Mais certains soldats vont mourir de leurs blessures ou de maladies et seront enterrés sur place.



Le cimetière des Anglais est situé sur la crête au sud-ouest du village. Le terrain est bien délimité par deux belles rangées de cyprès. On y retrouve une plaque commémorative de cet événement.

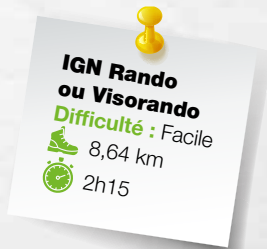


Fiche Rando :
Chemin des Fourches
et cimetière des Anglais



Le sentier des bornes médiévales d'Arfons

Ce sentier historique offre une jolie vue sur Arfons et les Pyrénées. Il parcourt la ligne de crête séparant la **forêt de Ramondens**, de la combe d'Arfons. Cette ligne est aussi la ligne de partage des eaux qui au Moyen-Age (fin XIII début XIV^{ème}) avait été choisie pour limiter grâce à des bornes de granit, les propriétés des hospitaliers de Saint-Jean de Jérusalem établis à Arfons et la forêt de Ramondens, propriété du monastère de Prouilhe, berceau de l'ordre Dominicain.



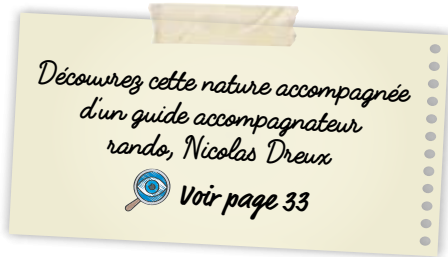


Partez à la découverte de la Montagne Noire et des coteaux du Lauragais. C'est un voyage garanti ! Une nature incroyable avec une diversité de paysages, à parcourir et à découvrir... à son rythme !

Promenons-nous dans les bois !

Le massif boisé de la Montagne Noire est une **entité montagnarde forestière**, contenant diverses essences arborées, ponctuée de clairières héritées de l'activité agro-pastorale. Cette entité fait partie intégrante du **Parc naturel régional du Haut Languedoc**. Ce vaste massif présente un relief marqué, entre 600 et 950 mètres dont les versants nord et nord-ouest sont entaillés de nombreuses vallées et vallons encaissés.

La forêt y occupe donc l'essentiel de l'espace (70 à 80 %), elle est composée de taillis et futaies de feuillus (chênes et châtaigniers sur les bas de versants, hêtres en altitude) alternant avec les boisements plus récents de divers conifères. La Montagne Noire contient quelques surfaces en landes, composées de genêts, d'ajoncs et d'éricacées.



Zone Natura 2000

- 📍 Montagne Noire Occidentale
- 📍 Saint-Amancet-Sorèze-Durfort et Les Cammazes

Forêt de l'Aiguille aux Cammazes

La forêt de l'Aiguille, jadis **forêt royale**, était bordée de vastes plantations d'arbres. Elle s'étendait jusqu'aux portes de **Revel** et était la traversée par chemin Sayssagnes, emprunté en partie par l'itinéraire balisé. Comme toute la montagne, la forêt de l'Aiguille a toujours possédé une grande réserve de matière première avec son bois.



Forêt de Ramondens à Arfons

Dans les temps passés, ces espaces ne ressemblaient pas du tout à l'ensemble forestier dense que nous connaissons aujourd'hui. Depuis le moyen-âge, ces bois étaient surexploités, le bétail en tenait lieu de pâture.

La **forêt de Ramondens** qui entoure le petit village d'**Arfons**, est constituée en une seule surface de plus de 1700 hectares par les Dominicaines de Prouilhe dès 1298.

Forêt domaniale de Saint-Amancet - Sorèze

Les espèces et essences d'arbres les plus représentées sur la commune de **Saint-Amancet** sont : pin sylvestre, frêne, hêtre, chêne, noisetier, acacia, douglas et sur une surface de plus de 400 hectares.

Un arboretum expérimental en vue du réchauffement climatique a été créé par l'Office National des Forêts dans la forêt domaniale. 1 920 arbres de 20 espèces différentes ont été plantés en 2018.





Le Hêtre remarquable de Saint-Jammes

La majestueuse ramure du Hêtre ne manquera pas de vous impressionner ! Avec un tronc de près de 6 mètres de circonférence, le hêtre est solidement ancré dans le sol. Il résiste au vent d'autan et du cers. La frondaison de cet arbre atteint près de 90 m. Cet arbre a remporté le **concours national de l'Arbre de l'Année en 2019** en représentant la région Occitanie !

Attention ! L'accès au Hêtre peut être difficile pour les poussettes, fauteuils roulants ou personnes à mobilité réduite. En effet, la dernière partie de la balade à partir du petit chemin qui bifurque sur la droite pour rentrer dans la forêt, est un peu moins facile d'accès.



Le Hêtre de Saint-Jammes est un Arbre remarquable élu plus bel arbre de l'année en 2019.

Le petit +

Visitez la Cité de Sorèze et le Musée Dom Robert



Découvrez le jardin aménagé de la Cité de Sorèze



Les balades douces près des lacs et des collines

Et si on parlait pour une « petite balade », facile et en toute sécurité ! Au milieu des coteaux du Lauragais, dans la Montagne Noire ou bien au cœur du système d'alimentation du canal du Midi... À vous de choisir !



Les points de vue Wahou !



Prenez de la hauteur et du recul pour admirer notre nature exceptionnelle ! Vue sur les Pyrénées, la Montagne Noire, les coteaux du Lauragais « petite Toscane » !

Les tables d'orientation :

- ▶ La Croix de Montalric à Arfons
- ▶ Les Brunels
- ▶ Saint-Félix Lauragais
- ▶ Plateau du Causse à Sorèze
- ▶ Le Vol à Voile à Vaudreuille





À vos marques, prêts... marchez !

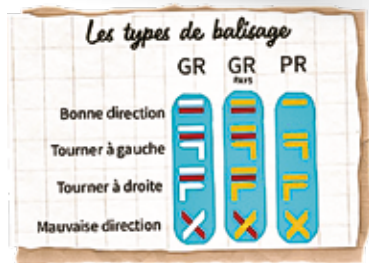


Les randos balisées

Plutôt montagne ou plaine ? Forêts ou champs ? Aux sources du canal du Midi, vous pouvez choisir les paysages et le panorama de vos randos !



Retrouvez l'ensemble de nos Fiches de randonnées balisées sur le site internet www.auxsourcesducanaldumidi.com et dans les Bureaux d'Information Touristique de l'Office de Tourisme.



Le GR 7 Montagne Noire

Le **sentier GR7** se balade sur le dos de la Montagne Noire, presque île montagnarde dominant les plaines, belvédère de choix entre bocage des pays tarnais et garrigue du midi languedocien. Un paysage aux multiples facettes : la Montagne Noire, prolongement du Massif Central, domine la vallée du Thoré.

Communes traversées par le GR7 :

Arfons, Les Cammazes et Les Brunels.



Label
« Commune
Halte sur les
Chemins de
Compostelle »
à Sorèze



Les voies vertes pédestres

Les Rigoles de Pierre-Paul Riquet sont idéales pour se balader au rythme de l'eau et en toute sécurité. Même pas besoin de fiche rando, **suivez la rigole !**

Rigole de la Montagne Noire :

De la prise d'eau d'Alzeau au-dessus d'Arfons à la Voûte de Vauban aux Cammazes
25,5 km

Rigole de la Plaine :

De la piscine du Moulin du Roy à Revel au Seuil de Naurouze
42 km



Le GR®653 - Chemin de Saint-Jacques de Compostelle - Voie d'Arles

Le **GR®653** traverse 10 départements dont la Haute-Garonne et le Tarn sur 140 km. Cette étape de la Via Tolosana arrive à Toulouse par le canal du Midi et les plaines et coteaux du Lauragais. Au départ d'Arles, la Via Tolosana ou Voie d'Arles progresse en direction du tombeau de l'Apôtre Jacques le Majeur. Cette voie historique évolue dans un vaste écrin paysager agrémentée d'un riche patrimoine architectural.

Communes traversées

Sorèze, Revel, Saint-Félix Lauragais.

Hébergements

Gîte d'étape

Situé dans le centre historique de Revel, ce gîte offre des dortoirs et des chambres privées pour les pèlerins.
05 34 66 67 68
05 34 43 54 16

Dortoirs pèlerins

Au camping du Moulin du Roy à Revel
05 61 83 32 47
06 29 78 22 43

Le camping du Moulin du Roy propose également un hébergement confortable avec toutes les commodités.



Coup de cœur
Raudo !



Boucle Jefferson - Chemin de la Pergue

Départ : Revel



Boucle de Jefferson
(La Pergue)



Du fun et du sport !

Le **lac de Saint-Ferréol** est un véritable paradis pour les amateurs d'activités nautiques. Ses eaux cristallines sont parfaites pour la baignade, le canoë, la voile et la planche à voile. Les amateurs de pêche y trouveront également leur bonheur, avec une variété de poissons

à pêcher. Pour les plus aventureux, l'accrobranche à proximité offre une expérience exaltante au cœur de la forêt. Des parcours de différents niveaux vous permettront de grimper, sauter et vous balancer d'arbre en arbre en toute sécurité.

Espace Sport & Nature



Voir page 26





Les voies vertes à vélo

La Rigole de la Plaine : de la Piscine du Moulin du Roy à Revel jusqu'au lac de Lenclas, proche de Saint-Félix Lauragais - 17 km. Vous pouvez ensuite continuer pendant environ 25 km sur un chemin de terre, pour vous rendre jusqu'au canal du Midi. Les piétons deviennent alors prioritaires sur le chemin.

La voie verte Revel - Sorèze

La voie verte qui relie Sorèze à Revel vous permet depuis Sorèze de rejoindre la bastide de Revel et le parcours cyclable de la Rigole de la Plaine - 5,9 km (V84 - Véloccitanie).

Dans l'autre sens, cette balade vous offre l'opportunité de flâner dans les ruelles pittoresques de Sorèze et de découvrir ses musées. Il est possible de poursuivre son parcours vers le beau village de Durfort à 2 km (une partie en piste cyclable).

Voie verte Revel

L'ancienne voie ferrée de Revel a été aménagée en voie verte et permet de parcourir la ville !



La Véloccitanie

Départ : depuis Revel au camping municipal du Moulin du Roy (zone départ de la voie verte).

Ce parcours est caractérisé par un revêtement en sable compacté de couleur ocre qui ne permet pas une utilisation par les rollers. Large de 2 mètres, il est réservé aux modes de déplacement non motorisés. Il est idéal pour les balades à pied, à VTT ou VTC et permet de rejoindre le lac de Lenclas depuis Revel - 17 km.



Le vélorail, pédalez sur l'ancienne voie ferrée !

A deux, en famille ou entre amis, le vélorail vous promet une promenade insolite et éco-responsable sur une **ancienne voie ferrée** !

Le parcours aller-retour de 7 km s'effectue en 1h15. Ce parcours en pleine nature traverse des sous-bois et nos paysages du Lauragais (tunnel du pont canal, champs de blé, champs de tournesols...).

Vélorail du Lauragais

- 📍 Lac de Lenclas à Saint-Félix Lauragais
- ☎ 06 23 61 96 47
- 🌐 www.veloraildulauragais.fr



Le Vélorail





28

Des circuits à vous en faire perdre les pédales !

Location et réparation

OÙ LOUER ET RÉPARER SON VÉLO ?



4 loueurs de vélos et accompagnateurs

STATION BEE'S À SORÈZE

☎ 06 14 19 57 22

📄 www.stationsbees.com



ESPACE SPORT & NATURE

☎ 05 67 27 90 58

📄 www.espacesportetnature-stferreol.com

STÉPHANE CORNET AUX CAMMAZES

☎ 06 63 16 58 02

📄 www.basedeloisirs-revel.com

3 réparateurs

STATION BEE'S À SORÈZE

☎ 06 14 19 57 22

REVÉLO CYCLES À REVEL

☎ 05 61 83 98 35

LE BEAU VÉLO DE REVEL

☎ 06 70 85 95 07



Kit de réparation

OFFICE DE TOURISME AUX SOURCES DU CANAL DU MIDI

☎ 05 34 66 67 68

Bureaux de Revel, Sorèze, Saint-Félix Lauragais,
Saint-Ferréol

📄 www.auxsourcesducanaldumidi.com



Les chemins... pied à l'étrier !

29



Les balades à cheval en pleine nature !

*Pour partir en balade à cheval sur des sentiers
au cœur de la nature et en toute sécurité,
partez à la rencontre de nos spécialistes !*

LE HARAS DES LACS À SAINT-FERRÉOL

☎ 06 74 77 69 52

📄 www.harasdeslacs.fr

LE PONEY CLUB DE REVEL SAINT-FERRÉOL

☎ 06 13 53 62 91

📄 http://poneyclub-revel.com

L'ÉTRIER DE LA MONTAGNE NOIRE AUX CAMMAZES

☎ 06 13 53 62 91

📄 www.letrierdelamontagnenoire.com

LES ÉCURIES D'EN BORREL AUX CAMMAZES

☎ 06 76 89 29 31 ou 06 31 53 98 03

NATURA TRACTION

☎ 06 58 85 93 69

✉ info@natura-traction.fr





La Boutique Nature

Gourdes, fiches rando, topo-guides et cartes IGN, cendriers de poche, Totes Bags, écharpes, casquettes...



En vacances aussi j'agis pour la planète !

Les bons gestes en vacances

QUELQUES ÉCOGESTES SIMPLES À ADOPTER ET PARTAGER !



Ralentir

Utiliser les transports doux ou en commun pour se déplacer et pour visiter.



Savouer

Acheter des produits Bio, locaux et de saison qui valorisent le savoir-faire local.



Respecter

Rester sur les chemins balisés. Respecter les lieux préservés ou privés.



Réduire

Réduire sa consommation d'eau et d'énergie pour éviter le gaspillage.



Recycler

Ne laisser aucun déchet et ramasser ceux trouvés. Admirer sans ramasser et sans déranger la faune et la flore locale.



LE SILO A VINS



VINS, BIÈRES ET SPIRITUEUX

CAFÉS ET THÉS

chemin de la poterie - 31250 REVEL - 05 62 71 28 59
lesvinsdusilo@gmail.com



20 avenue de Castelnaudary - Revel
☎ 09 86 72 47 37
lefestivaldelaliterie@gmail.com - www.lefestivaldelaliterie.com



Ouvert du Mardi au Samedi
Services de 12h à 13h30 et 19h à 21h30

☎ 05 34 43 15 91
2 rue André-Charles Boulle
31250 REVEL



09 85 10 12 64 - 1 allée de la Libération - 81540 Sorèze
lecafedespromenades81@gmail.com



La nature, aux sources du canal du Midi, EST LE TERRAIN DE JEU IDÉAL POUR LES ENFANTS !



Découvrez le patrimoine en s'amusant !

But du jeu : les petits, les enfants et les ados, embarquent toute la famille au pas de course à travers les villages du territoire. À la fin de l'aventure, venez vérifier les bonnes réponses, dans nos Bureaux d'Information Touristique, un cadeau attend les Z'Aventuriers ! Ces parcours aventure sont disponibles par tranche d'âge (3/6 ans, 7/10 ans et 11/14 ans) dans tous nos Bureaux d'Information Touristique.



LIBRAIRIE
DU BEFFROI
REVEL



LIVRES
PAPETERIE
CARTERIE

Lundi au vendredi de 9h à 12 et de 14h à 19h
Samedi de 9h à 12h30 et de 15h30 à 19h

☎ 05 61 83 55 84

10 Galerie du Couchant • 31250 Revel

librairiedubeffroi@gmail.com
www.placedeslibraires.fr



LA POËLEE

Service Traiteur

Chef à domicile

La Table
de Dégustation

Clic & Collecte

24 bis rue des Escoussières
31250 Revel
Tel : 05 62 18 32 94
Site : www.lapoelee.fr

La nature des mômes !

35



Fermes pédagogiques

Les fermes pédagogiques La Bourriette à Revel et La Cabriole à Saint-Félix-Lauragais offrent une immersion authentique dans la vie rurale.

À **La Bourriette**, découvrez l'agriculture durable et participez à des ateliers pratiques.

☎ 06 27 77 74 07

📧 www.fermedelabourriette.fr



La ferme de Cabriole invite à découvrir l'élevage de chèvres et la fabrication artisanale de fromages dans un cadre champêtre.

☎ 05 61 83 10 97

📧 www.ferme-de-cabriole.com





**J'TE PRÊTE
MON VÉLO?
C'EST PLUS
ÉCOLO!**



Écocitoyen

Le vélo est un mode de déplacement peu onéreux, rapide, bénéfique pour la santé et l'environnement. Il constitue un outil précieux au service de la transition écologique. Favorisez son utilisation !

Le Groupe Editions Municipales de France
édite depuis 1965 pour les collectivités et participe à travers ses guides écologiques « aux bonnes pratiques écocitoyennes ».
www.guide-ecocitoyen.fr



Vous êtes une entreprise locale ou une marque nationale ?

Participez à la communication de votre ville et augmentez-y votre visibilité !

Participez à la communication de votre ville et augmentez-y votre visibilité !

Contactez nos conseillers au **04 42 97 50 30** emf-editions.fr

Ce document est réalisé par l'éditeur des collectivités

GRUPE ÉDITIONS MUNICIPALES DE FRANCE

Immeuble Le Giulia - 825 rue André Ampère - CS 10511
13593 AIX-EN-PROVENCE Cedex3
Tél. : 04 42 97 50 30 - Mail : info@emf-editions.fr

emf-editions.fr **DÉPÔT LÉgal À PARUTION**
Fabriqué et imprimé en France

Accro à la nature ?

Grimpez aux arbres en toute sécurité avec La Canopée Dentelée

Voir page 33



Jeu des traces

À toi de trouver à qui appartiennent les traces d'animaux ! Relie les empreintes à leur propriétaire.



La grenouille



L'écureuil



La taupe



Le renard



Le blaireau



Adresses utiles

OFFICE DE TOURISME AUX
SOURCES DU CANAL DU MIDI

📍 Place Philippe VI de Valois
31250 Revel
☎ 05 34 66 67 68
🌐 www.auxsourcesducanaldumidi.com

LE RÉSERVOIR, ESPACE DÉCOUVERTE
DU CANAL DU MIDI

📍 Boulevard Pierre-Paul Riquet
31250 Revel - Saint-Ferréol
☎ 05 61 80 57 57
🌐 www.lereservoir-canalumidi.fr

LE MUB, MUSÉE DU BOIS
ET DE LA MARQUETERIE

📍 13 rue Jean Moulin
31250 Revel
☎ 05 61 81 72 10
🌐 musedubois.com

LA CITÉ DE SORÈZE (Abbaye-école
et Musée Dom Robert)

📍 Rue Saint-Martin
81540 Sorèze
☎ 05 63 50 86 38
🌐 www.cite-de-soreze.com

MUSÉE DU CUIVRE

📍 2 place le Plô
81540 Durfort
☎ 05 63 74 22 77
🌐 www.durfort-village.com

MUSÉE DU VERRE

📍 42 allées de la Libération
81540 Sorèze
☎ 05 63 37 52 66
🌐 www.musee-du-verre.fr

MUSÉE DE L'AVIATION LÉGÈRE

📍 4060 route du Vol à Voile
31250 Vaudreuille
☎ 06 83 18 46 51
🌐 <http://a.p.p.a.r.a.t.free.fr>

LO DES CAVERNES (Spéléo)

☎ 07 62 85 45 73
🌐 www.lodescavernes.com

NICOLAS DREUX
(Accompagnateur rando)

☎ 06 21 63 41 68
🌐 www.guide-montagne-aude.fr

AUDE ESCAPADES-LAURENCE
COMBES (Via Ferrata)

☎ 06 03 50 00 85
🌐 www.audescapades.com

L'OUSTAL, ACTIVITÉS NATURE
(Location de matériel)

☎ 06 99 25 70 99

LA CANOPÉE DENTELÉE
(Accrobranche)

☎ 06 43 35 64 00
🌐 www.lacanopeedenteele.fr



Ferme Découverte

UNIQUEMENT
SUR
RENDEZ-VOUS

06 27 77 74 07

Elevage de veau et de boeuf
en label Haute Valeur Environnementale (HVE)

Gîte à la ferme 3***

Visite de la ferme et tétée des veaux à 17h30

2320 Route de Belloc - 31250 REVEL

Hôtel***
Restaurant
Auberge
du Poids public



RESTAURANT GASTRONOMIQUE

Hôtel, terrasse, vue sur le Lauragais

SPÉCIALITÉS

Cassoulet, Pigeonneau du Lauragais,
Soufflé aux fruits rouges

1 faubourg de la Fontasse, 31540 Saint-Felix Lauragais

05 62 18 85 00 - contact@poidspublic.frwww.auberge-du-poids-public.fr

Carrefour
city 

Venez découvrir
votre nouveau
CARREFOUR CITY REVEL

13, Galerie du Midi - 31250 REVEL


Du lundi **7 H À 21 H**
au samedi de

et le dimanche
matin **DÈS 8 H**

3€
**DE REMISE
IMMÉDIATE***
pour 15€ d'achats

*Offre valable jusqu'au 31 décembre 2024 dans votre magasin Carrefour City 13, Galerie du Midi - 31250 REVEL, en une seule fois et non cumulable. Hors carburant, gaz, presse, livre et alcool. Il ne sera procédé à aucun remboursement total ou partiel de ce bon.

Carrefour
city 
REVEL



3 276559 999875