



# COEUR



OFFICE DE TOURISME  
INTERCOMMUNAL  
*Cœur de Garonne*

# DE GARONNE

## *Casties-Labrande*

## *Visite du village*

## *Patrimoine et histoire*

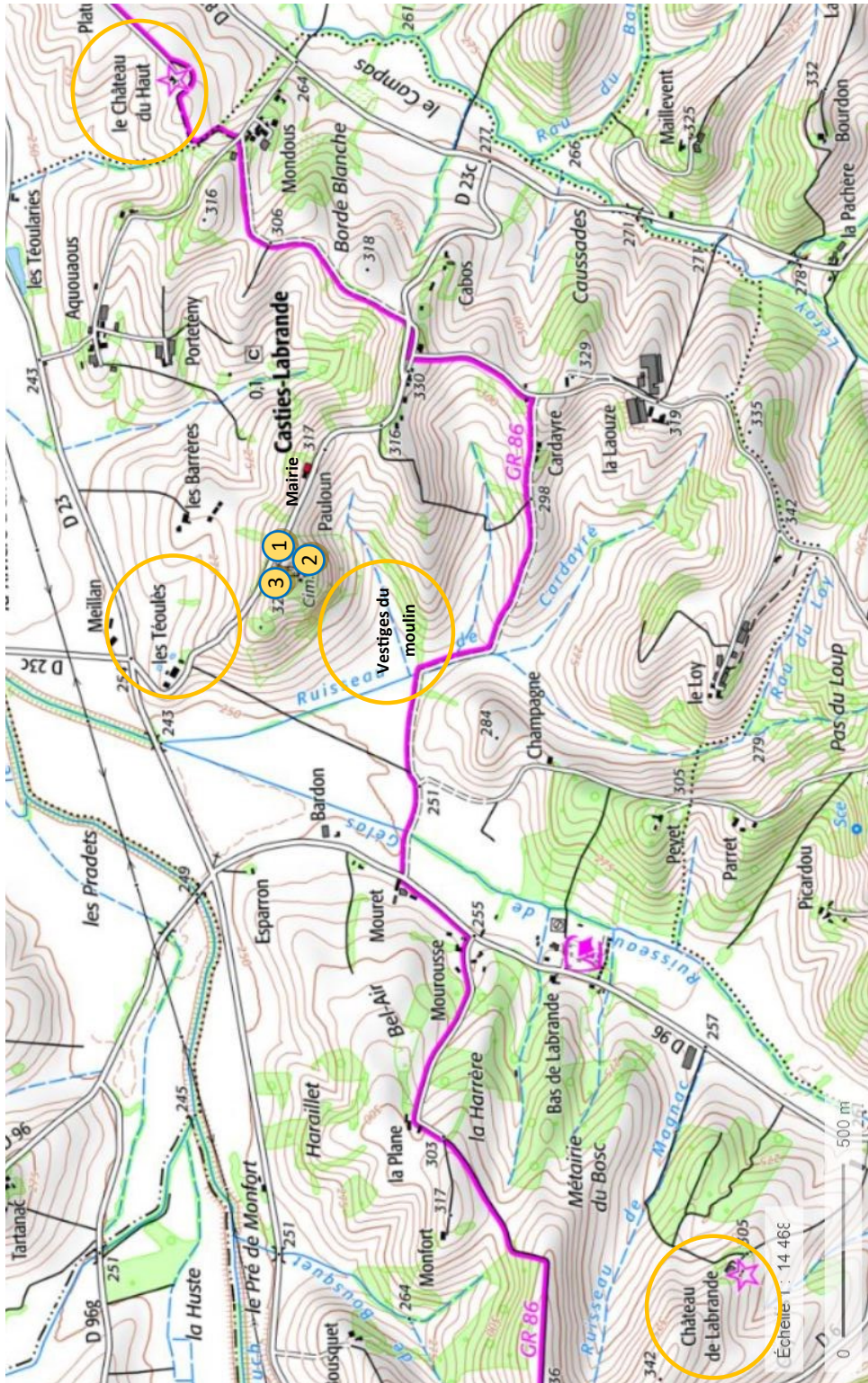




- 1 L'église Saint-Jacques
- 2 Monument aux morts
- 3 Croix de Mission
- Métairie du château
- Vestige du Château de Mont
- Vestige du moulin
- Pigeonnier









# Le village de Casties-Labrande




## Le village

Casties-Labrande est une commune rurale qui compte 120 habitants en 2023, après avoir connu un pic de population de 430 habitants en 1856. Elle fait partie de l'aire d'attraction de Toulouse. Ses habitants sont appelés les Castandois ou Castandoises. La commune de Casties-Labrande se trouve dans le département de la Haute-Garonne, en région Occitanie. Elle se situe à 46 km à vol d'oiseau de Toulouse. Le cour d'eau du Touch traverse le village.

Sur le plan historique et culturel, la commune est dans le pays de Comminges / Savès, correspondant à l'ancien comté de Comminges.

Casties-Labrande fait partie du canton de Cazères (ancien canton du Fousseret).

Casties



Labrande







## Histoire

**La Brande** était au XIIe siècle une possession hospitalière alors située sur les marges de l'antique massif forestier de la Bouconne.

**Le territoire de Casties** dépendait à cette époque de la châtellenie de Samatan.

Au XVIe siècle la seigneurie de Casties et de Labrande appartenaient par indivision à Jean de Martres, seigneur aussi de Polastron et de Castelnau-Picampeau en partie, et à Bernard de Vacques (de Vaxis), juge au siège royal de Rieux.

Des difficultés ayant surgi entre co-seigneurs, un arrêt du Parlement du 23 mars 1537 indique, qu'il fut attribué à Jeanne de Vacques (veuve de Bernard Vacques) l'entière seigneurie de Casties.

En 1698, Louis de Lapasse, qui servit à la première compagnie des mousquetaires, de 1750 à 1758, hérita des biens de Labrande et habita le château de Mont-Labrande. En 1729, par suite d'acquisition, la seigneurie de Casties était aux mains d'Arnaud Comte de Cardailhac de Lomné, haut et très puissant seigneur. En 1769 c'est Bernard de Cardailhac\*, son beau fils, qui est nommé seigneur de Casties par les consuls et le syndic.\*

Les deux seigneuries de Casties et de Labrande furent réunies en 1791 par le mariage d'Antoine-Bernard-Louis de Lapasse avec Jeanne-Charlotte de Cardeilhac. La naissance de Casties-Labrande entraîna la disparition de l'église de Labrande entre 1791 et 1796.

\* La famille de Cardailhac est une famille éteinte de la noblesse française, originaire du Quercy.

\* En France sous l'Ancien Régime, le syndic est un notable chargé de représenter, d'administrer et de défendre les intérêts d'une paroisse ou d'une communauté rurale.






## L'église Saint-Jacques

L'église de Casties en pierre et crépi du XVIe, XIXe et XXe siècle est proche de l'ancien château. Elle domine le « chemin français » menant de Muret à Montgaillard, qui est la route annexe empruntée par les pèlerins de Saint-Jacques-de-Compostelle.

Cette église, dédiée à Saint-Jacques le Majeur, fut visitée par l'évêque de Rieux, le 8 mai 1634. On comptait dans la paroisse cent soixante communiants. Sur le procès-verbal de l'époque, on peut y lire les observations suivantes : « L'Église mesure six cannes de longueur et quatre de largeur, elle aurait grand besoin d'être restaurée. La chapelle dédiée à Saint-Jean qui est au château est assez bien tenue. »

Reconstruite au XIXe siècle, l'église est de dimensions modestes, rectangulaire, légèrement voûtée. Elle arbore un clocher-mur, qui s'est fissuré en 1915 et a été rebâti en 1920 avec trois baies campanaires dont celle du haut, demeure inoccupée ; ses deux cloches en place datent de 1810 et de 1869. Une chapelle flanque son côté nord.

La décoration intérieure de l'église a été réalisée par Sampietro, peintre de Saint-Gaudens.






Le vitrail représentant Saint-Joseph a été offert par la famille des Comtes de Labourdonnaye (famille de nobles originaires de Bretagne) Seigneurs de Casties .

Le chemin de croix en terre cuite visible aujourd'hui est venu remplacer celui qui provenait de la chapelle domestique (Chapelle castrale) du château de Labrande.

L'intérieur de l'église a été restauré en 2020 et l'extérieur en 2022-2023.



## Le monument aux morts

Le monument aux mort de la Première Guerre Mondiale à côté de l'église a été réalisé en 1920. Il était signé du nom de « Suffran Le Fousere» avant que cette signature disparaisse. Ce monument représente un obélisque sur lequel est sculpté et peint une feuille de palme et en son sommet une médaille militaire. La médaille militaire représente l'image collective et la bravoure des soldats de la commune, la palme, quant à elle, est le symbole chrétien du martyr. Ces symboles nous rappellent les sacrifices faits par les combattants, la croix signifie la présence d'une tombe où repose le soldat.

## La croix de mission

La croix de mission du village date de 1877. Elle s'élève à proximité de l'église, sous un large cyprès.

Cette croix, tréflée en fonte, porte l'inscription suivante en façade : « Érigée par la pitié de Marquise de La Bourdonnaye et de ses enfants - 1877 ». Au revers, nous pouvons y lire l'inscription suivante ; « À la mémoire de Dame Marie Agathe Antoinette de Lapasse, Marquise de Labourdonnaye, priez pour elle. »







## La métairie du château

Cette métairie de 1850 en pierre et brique foraine a été reconstruite à l'exact emplacement de celle qui l'avait précédée (Quartier Les Téoulets). Aujourd'hui, elle a malheureusement disparue. Elle était bâtie pour partie en brique foraine, un matériau très utilisé dans le Midi toulousain. Ces briques en terre cuite, fabriquées à base de l'argile extraite dans les sols de la Haute-Garonne sont très résistantes et consolident presque toujours les murs des bâtiments exposés aux intempéries.



## Les vestiges du château de Mont

Le site de Mont laisse apparaître les ruines d'un imposant château du XIIe siècle en pierre et brique foraine au quartier de Labrande (propriété privé).

Les familles de Martres et de Vacques se le partagent au XVIe siècle, puis à la suite d'un accord, en 1537, la famille de Vacques en reste la seule propriétaire. Le château passe ensuite aux mains des seigneurs de Cardaillac.

Au sud-est de l'édifice, près d'un grand cèdre, s'élevait autrefois l'église Sainte-Marie-de-Mont, ancienne paroisse de Labrande, citée dès 1026. Un rapport de 1810 annonce sa ruine définitive.

Le château et la chapelle ont disparu depuis de nombreuses années ; il n'en reste d'autre trace qu'une partie du bâtiment que les habitants s'obstinent à appeler encore « le château ».







## Les vestiges du moulin

Sur la colline de l'église et du château, le moulin à vent de Casties, du XVII<sup>e</sup> siècle en pierre et brique foraine, était rattaché au château de Casties. Les habitants étaient contraints d'y apporter leur grain à moudre. Une belle pierre sculptée figure au-dessus de l'entrée. Ce vestige est aujourd'hui sur un terrain privé et ne peut pas être vu de la rue.

Une autre tour en ruine d'un moulin à vent de 1801 sur la motte domine le cimetière situé après l'église.

L'activité du moulin a cessé au début du XX<sup>e</sup> siècle.

## Le pigeonnier

Ce pigeonnier en pierre du XVIII<sup>e</sup> siècle était juché sur une butte difficile d'accès, surnommée L'Île-Martin-d'en-Haut (domaine privé). Au XII<sup>e</sup> siècle, la butte était entourée d'une vaste étendue d'eau et s'appelait L'Isle du Touch. Elle appartenait à l'abbaye des Feuillants de Labastide. Asséchée, elle accueille au XVIII<sup>e</sup> siècle une riche demeure seigneuriale. Le pigeonnier faisait partie du domaine. Les seigneurs de Martres en étaient les propriétaires au XVIII<sup>e</sup> siècle.






# Le camping Le Casties

Locations : chalets, mobil-homes, caravahomes, tentes  
Emplacements pour camping-cars, tentes et caravanes

1133 Route du Gélas  
Lieu-Dit Bas de Labrande  
31430 Casties-Labrande  
Tél : 05 61 90 81 11  
[contact@camping-lecasties.fr](mailto:contact@camping-lecasties.fr)  
[www.camping-lecasties.fr](http://www.camping-lecasties.fr)









# OFFICE DE TOURISME INTERCOMMUNAL *Cœur de Garonne*

05 62 02 01 79

tourisme@cc-coeurdegaronne.fr

## NOS BUREAUX D'INFORMATION TOURISTIQUE

### CAZÈRES

Case de Montserrat  
13 rue de la case

### RIEUMES

Maison du tailleur  
2 pl. du marché à la volaille

### MARTRES-TOLOSANE

Centre d'interprétation du  
patrimoine  
Pl. Henri Dullion

[tourismecoeurdegaronne.com](http://tourismecoeurdegaronne.com)



Ne pas jeter sur la voie publique - édition 2023

